

# 交通部中央氣象署

## 巨浪告警訊息發送演練流程計畫

### 1. 發布目的

針對即將遭受 6 米以上巨浪影響之沿海地區，發布即時告警，提醒該區域民眾遠離海岸，避免遭受危害。

### 2. 相關人員窗口

- 主持人：預報中心 黃椿喜 主任，電話 02-23491200
- 統籌：預報中心 蔡宜珊 科長，電話 02-23491217
- 預報諮詢窗口：預報中心 林伯東 科長，電話 02-23491204
- 產品窗口：預報中心 蔡宜珊 科長，電話 02-23491217
- CBE 技術窗口：NCDR 吳上煜 助理研究員，電話：02-81958684

### 3. 演練區時間、區域及內容

#### 3.1. 演練時間

於 115 年 6 月 30 日(星期二)10 時 00 分至 14 時 00 分，針對參與演練縣市共 6 縣市進行訊息發送演練。

編號	訊息發送時間	演練鄉鎮
1	10:00~14:00 (包含預留重測時間)	基隆市 新北市 宜蘭縣 花蓮縣 臺東縣 屏東縣

#### 3.2. 演練訊息發布區域

共 6 縣市參與演練，如附錄 1 區域圖示說明。

#### 3.3. 演練訊息內容

預計發送之演練資訊如下：

[演練][巨浪告警]此為氣象署災防告警演練測試訊息，請無須驚慌。若有問題或建議，請來電 02\_2349\_1217，氣象署。

[Drill] This is a message for DISASTER PREVENTION DRILL from CWA. Don't panic.

#### 4. 演練流程

依照下表流程進行演練作業：

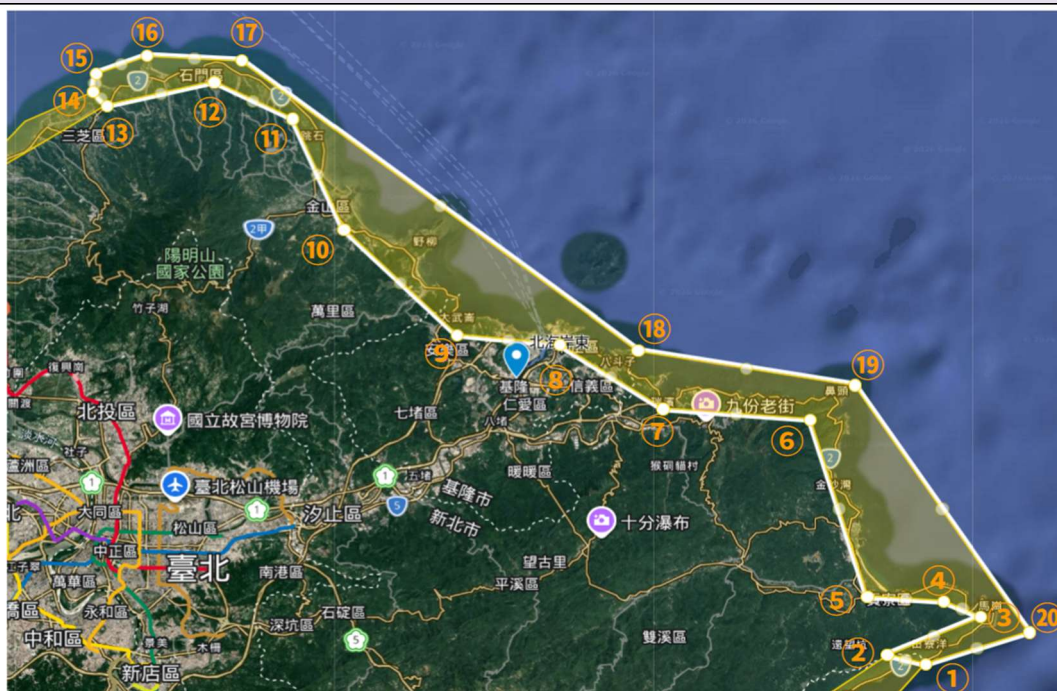
編號	測試作業	時程
1	通知參與演練縣市進行宣導	115.6.30 前
2	氣象署進行相關流程最後確認。 若因故需要取消演練，將於 6 月 26 日 下班前通知各窗口。	115.6.26
3	實際演練操作時，請參與演練縣市之氣 象站回復警訊接收情形。	115.6.30

#### 5. 注意事項

- 5.1. 若 115 年 6 月 30 日遇劇烈天氣或其他因素不適宜演練，將於 6 月 26 日下班前以電子郵件及電話通知各單位窗口演練延期，並於 7 月 31 日前擇期舉辦。
- 5.2. 有關細胞廣播相關資訊請參考以下網址：<https://cbs.tw/faq>。

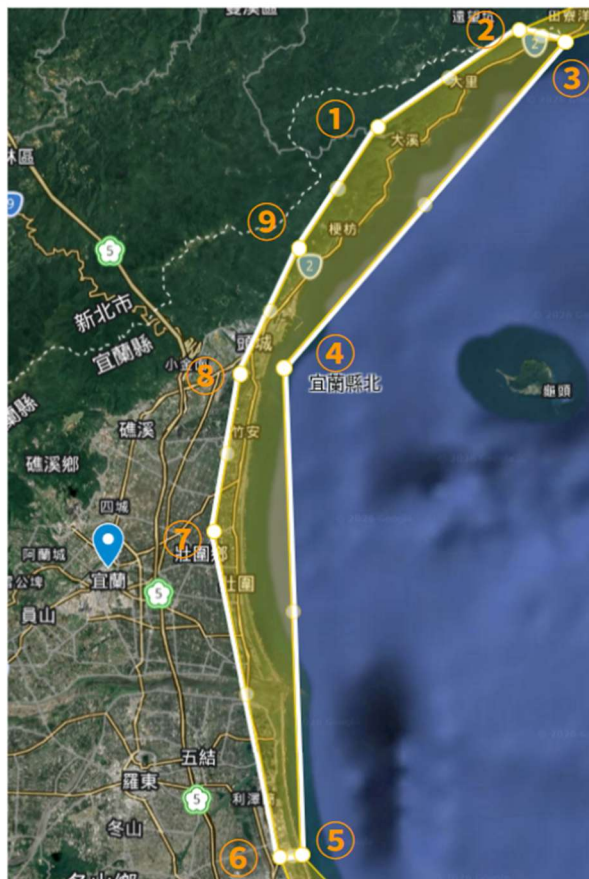
# 附錄 1 區域圖示說明

新北市北側沿海、基隆市沿海



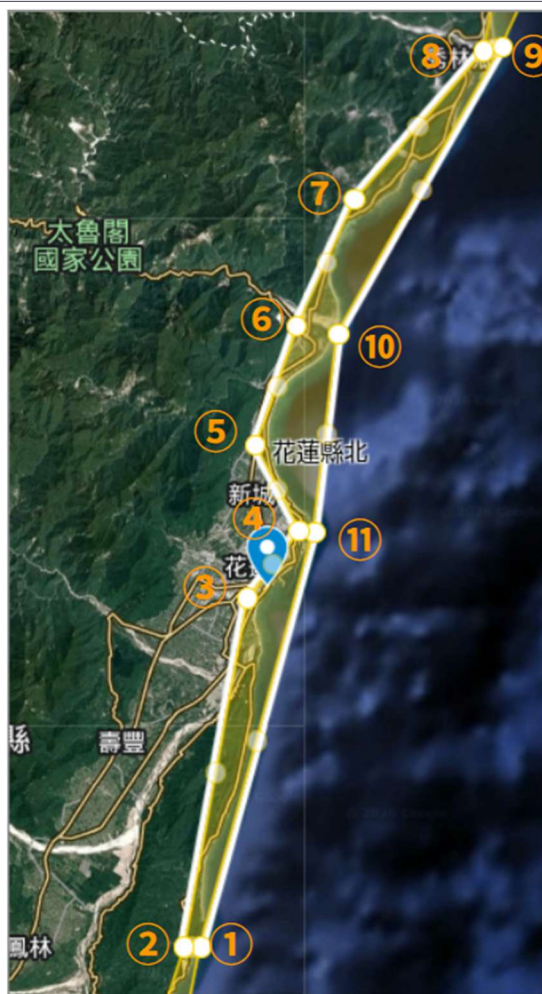
頂點編號	頂點經度	頂點緯度
1	121.966036	24.983081
2	121.944864	24.988157
3	121.996052	25.007843
4	121.975873	25.016178
5	121.933716	25.018517
6	121.902560	25.110924
7	121.821227	25.116848
8	121.763927	25.150471
9	121.707643	25.155217
10	121.645283	25.210523
11	121.617024	25.268014
12	121.574071	25.287749
13	121.515257	25.275146
14	121.507686	25.282423
15	121.508711	25.291836
16	121.536994	25.301388
17	121.588855	25.298740
18	121.807808	25.147227
19	121.926791	25.128842
20	122.022892	24.999800

宜蘭縣北側沿海



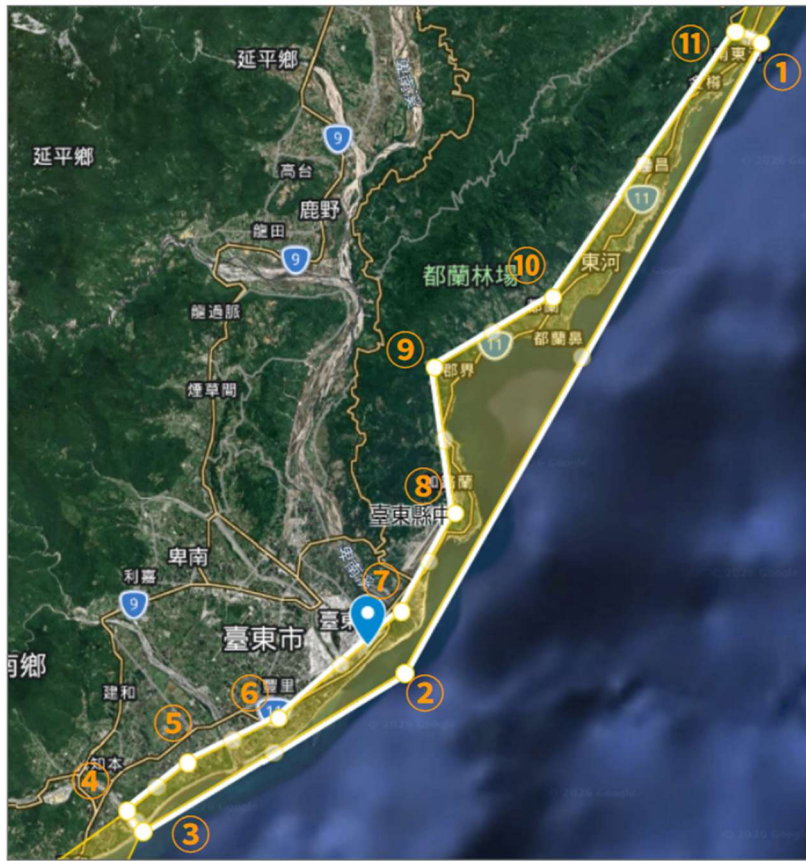
頂點編號	頂點經度	頂點緯度
1	121.880097	24.947307
2	121.944864	24.988157
3	121.966036	24.983081
4	121.836857	24.846912
5	121.845172	24.644663
6	121.835080	24.643271
7	121.804553	24.779394
8	121.817373	24.844537
9	121.843965	24.896856

花蓮縣北側沿海



頂點編號	頂點經度	頂點緯度
1	121.568593	23.746212
2	121.557474	23.746913
3	121.600268	23.967198
4	121.636918	24.009732
5	121.606448	24.063784
6	121.635104	24.139374
7	121.675164	24.218794
8	121.763720	24.313700
9	121.778491	24.315951
10	121.663737	24.134515
11	121.647896	24.008949

臺東縣中部沿海



頂點編號	頂點經度	頂點緯度
1	121.311697	22.974214
2	121.169439	22.742132
3	121.065448	22.683494
4	121.058865	22.691266
5	121.082733	22.708894
6	121.119683	22.725825
7	121.168099	22.764780
8	121.189747	22.801041
9	121.181232	22.854842
10	121.228504	22.880636
11	121.301481	22.977867

